KARL - HEINE - PLATZ

Auswertung der Hinweise vom Ortstermin am 24.5.18

Wahl der Vorzugsvariante

Bei der Wahl der beliebtesten Spielplatzvariante gab es keinen eindeutigen Sieger.
Für die Spielelandschaft stimmten deutlich mehr Kinder, die Forschungsreise gefiel den Erwachsenen besser. Die Gesamtsumme der Stimmen ist nahezu gleich (43/44)
FAZIT:
Im Entwurf werden Elemente beider Varianten berücksichtigt.

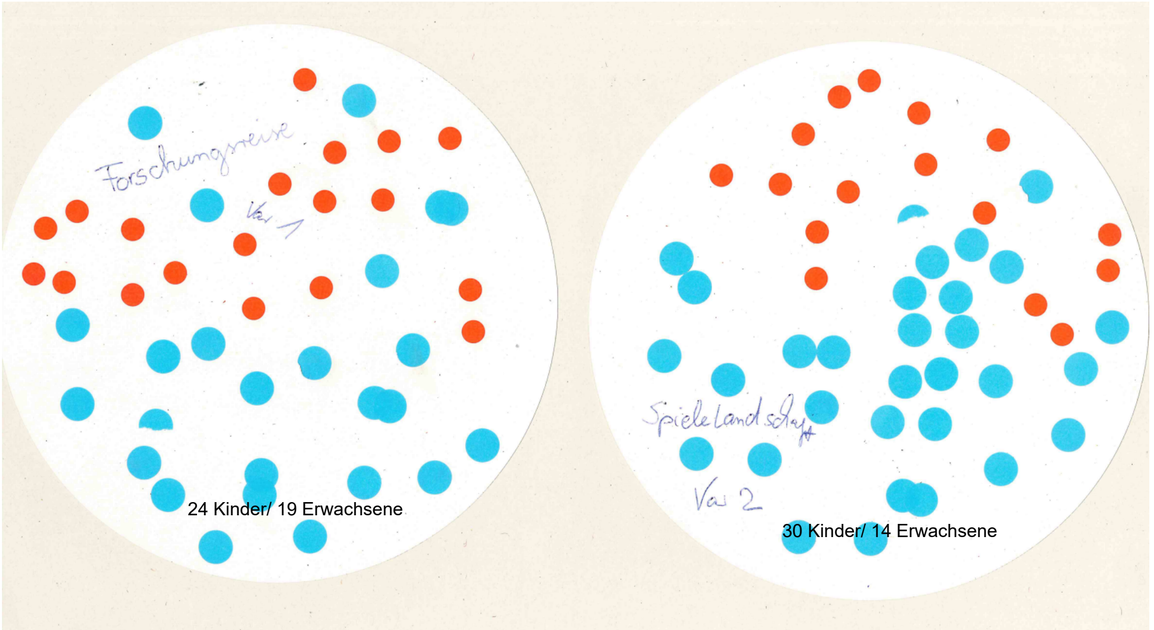

Danke für die vielen Hinweise!

Hinweise zum Spielplatz/ zu Spielgeräten

Viele Besucher haben die Möglichkeit genutzt, neben der Wahl der vorgeschlagenen Spielplatzvariante weitere Hinweise und Wünsche für die Ausstattung der Spielplätze abzugeben.
FAZIT:
Im Entwurf werden die genannten Spielgeräte in folgender Rangfolge berücksichtigt:
verschiedene Schaukeln, Seilbahn, Kletterturm, Rutschen, Kletterauto, Sandkasten, Wasserpumpe, Drehscheibe,Häuschen, Wippe, Kickertisch, Basketballkorb
Es werden Klettermöglichkeiten ausgewählt, die auch für Kinder von 1-3 Jahren und Kinder mit eingeschränkten Fähigkeiten nutzbar sind.
Ein Fußballfeld und Einrichtungen für Skater können wegen der angrenzenden Wohnbebauung nicht eingeordnet werden.
Das vorhandene Spielgerät mit den Rutschen ist nicht zu erhalten. Die Reparaturaufwendungen sind zu hoch, die zweite Schaukel kann aus Sicherheitsgründen nicht mehr aufgehängt werden.

Hinweise zum Verkehr und zur Beleuchtung

Viele Besucher gaben Hinweise zur Beleuchtung, zu angrenzenden Straßen und zum Fußgänger- und Radverkehr auf dem Karl Heine Platz.
FAZIT:
Die Hinweise für evtl. Verkehrsregelungen auf Karl Heine Straße und Aurelienstraße und zur verstärkten Beleuchtung des Karl Heine Platzes werden im Rahmen der weiteren Planung gemeinsam mit dem Verkehrs - und Tiefbauamt geprüft.
Durch die Lage der neuen Spielangebote inmitten des Karl - Heine - Platzes und den damit verbundenen Entfernung zu beiden Straßen wird die Gefahr , dass ein Kind im Spiel unvermutet die Straße erreicht, deutlich verringert.
Die Hauptwege werden barrierefrei jedoch mit Aufpflasterungen zur Geschwindigkeitsbegrenzung der Radfahrer ausgebaut. Der Durchgangsbereich zwischen Sandkasten und Tischtennisplatten wird großzügig und übersichtlich gestaltet, um Konflikte zwischen den Nutzern zu vermeiden und damit Eltern und Aufsichtspersonen den Überblick behalten.
Es wird einzelne vergrößerte Fahrradstellplätze geben.

Hinweise zur Müllentsorgung

Viele Besucher finden, dass es momentan zu wenig, teilweise nicht praktikable Müllsammelbehälter auf dem Karl Heine-Platz gibt. Es herrscht Unsicherheit zum Umgang mit Hundekot.
FAZIT:
Im Rahmen der Planung werden ausreichend Müllsammelbehälter mit Deckel vorgesehen.
Zur Beseitigung von Hundekot gelten die Regelungen der Polizeiverordnung über öffentliche Sicherheit und Ordnung in der Stadt Leipzig §16, Absatz 5. Ergänzende Regelungen enthält die Broschüre „ Polizeiverordnung über öffentliche Sicherheit und Ordnung in der Stadt Leipzig" Regeln, Erläuterungen, Wissenswertes" auf S.70.

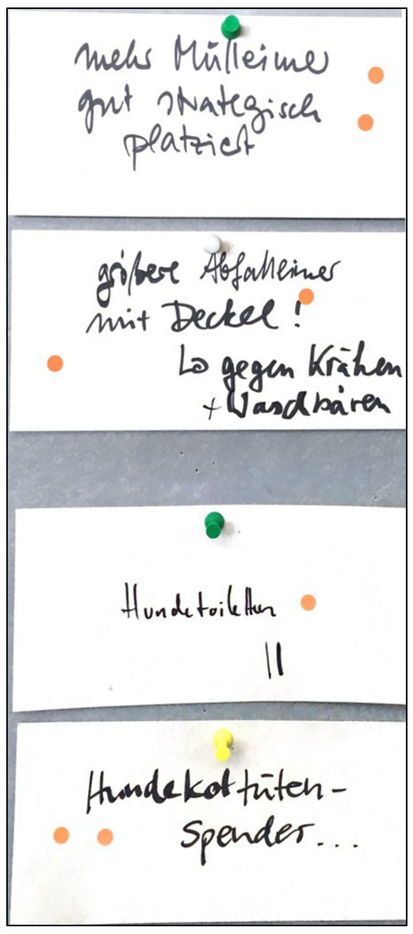

Sonstige Hinweise

Die folgenden Hinweise beziehen sich auf die Geschichte des Platzes und auf die derzeitige Nutzung der Gebäude.
FAZIT:
Im Rahmen des Entwurfes werden die Hinweise mit dem Betreiber des Mietclubs besprochen und geregelt.
Geschichtliche Informationen zum Karl Heine Platz werden gesammelt und in geeigneter Form zugänglich gemacht. Falls bei den Bauarbeiten verwertbare Relikte gefunden werden, werden diese beim Bau Berücksischtigung finden.

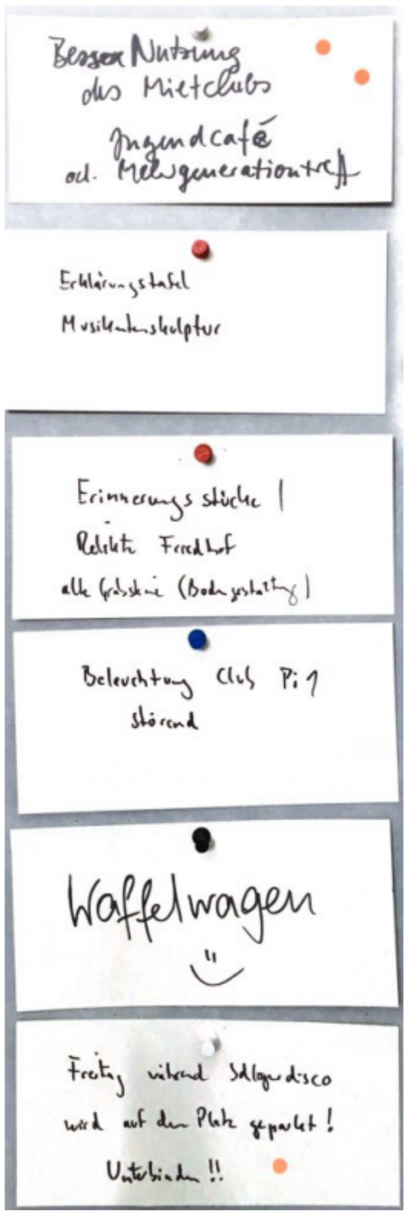

Hinweise zur Notwendigkeit einer öffentlichen Toilette

Sehr viele Besucher fordern öffentliche Toiletten auf dem Karl Heine Platz.
FAZIT:
Die Möglichkeiten zur Einordnung und Finanzierung einer öffentlichen Toilette werden geprüft.

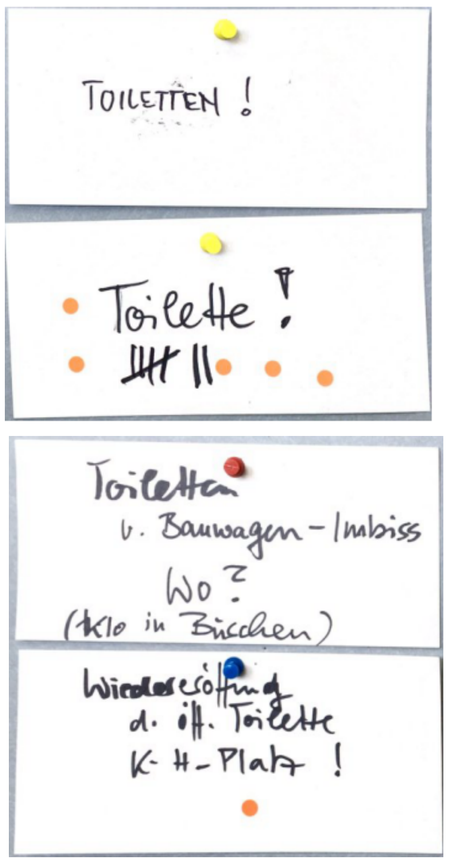

Projekt Neubau von Spiel-,Sport - und Aufenthaltsbereichen Auswertung 24.05.18	Projektnummer
	Plannummer 4
	Gez. schuh
Auftraggeber Stadt Leipzig Amt für Stadtgrün und Gewässer	Datum gez. Juni 2018
	Datum gepr.
Planverfasser Amt für Stadtgrün und Gewässer SG Objektplanung LA Dipl. Ing.(FH) Antje Schuhmann FON/FAX 0341 123 6184/123 6088 MAIL: antje. schuhmann@leipzig.de	Maßstab kein
	Dateiname VE.vwx