










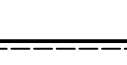





Anschluss Blatt 3

Sanierungsgebiet Abschnitt 2018

Zeichenerklärung

-  Fahrbahn - Asphaltdecke
-  Parkstellflächen - Pflasterdecke
-  Grundstückszufahrt - Pflasterdecke
-  Gehweg - Pflasterdecke
-  Anpassung an Bestand - Rasenansaat
-  Grünfläche - Pflanzfläche
-  geplante Baumpflanzung
-  geplante Straßenleuchten (Mast / Wandmontage)
-  geplanter Straßenablauf mit Anschlussleitung
-  Neigungsbrechpunkt mit Angabe von Ausrundungshalbmesser und Längsneigung und Abstand zum nächsten Neigungsbrechpunkt
-  Gradientenhochpunkt
-  Gradiententiefpunkt
-  Bordabsenkungen: 1 cm Querung Fußgänger 3 cm Grundstückszufahrt
-  Fahrradanhlehnbügel Typ "Leipziger Bügel"

Lagebezug: ETRS 89
Höhenbezug: DHHN92

 Ingenieurgesellschaft für Bauplanung mbH BERATENDE INGENIEURE Adresse: Görlitzer Str. 3, 04129 Leipzig Telefon: (0341) 9022612, Fax: (0341) 9022613 e-Mail: info@igb-leipzig.de, Internet: www.igb-leipzig.de	Bearbeitet	Datum	Name
	Geprüft	Apr-2017	Vogel
	Plottdatum	19.04.2017	
	Dateiname	484_vore_lp.dwg	
	Layoutname	Vore LP4	

 Stadt Leipzig Verkehrs- und Tiefbauamt Prager Straße 118-136, 04317 Leipzig Telefon: (0341) 1230 e-Mail: vta@leipzig.de Internet: www.leipzig.de	Bearbeitet	Datum	Name
	Geprüft		

Nr.	Art der Änderung	Datum	Name

VORENTWURF

Freistaat Sachsen Stadt Leipzig	Unterlage / Blatt-Nr.: 5.4
	Lageplan 4
PROJIS-Nr.:	Maßstab: 1 : 250

Gießereistraße zwischen Antonienstraße und Rolf-Axen-Straße	
aufgestellt:	geprüft:
Leipzig, den	Leipzig, den
	genehmigt:
	Leipzig, den