








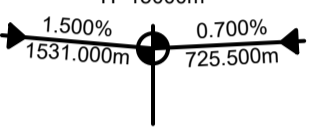







Zeichenerklärung

-  Fahrbahn - Asphaltdecke
 -  Parkstellflächen - Pflasterdecke
 -  Grundstückszufahrt - Pflasterdecke
 -  Gehweg - Pflasterdecke
 -  Anpassung an Bestand - Rasenansaat
 -  Grünfläche - Pflanzfläche
 -  geplante Baumpflanzung
 -  geplante Straßenleuchten (Mast / Wandmontage)
 -  geplanter Straßenablauf mit Anschlussleitung
- H=15000m
 Neigungsbruchpunkt mit Angabe von Ausrundungshalbmesser und Längsneigung und Abstand zum nächsten Neigungsbruchpunkt
-  Gradientenhochpunkt
-  Gradiententiefpunkt
- Bordabsenkungen:
 1 cm Querung Fußgänger
 3 cm Grundstückszufahrt
-  Fahrradanhänger Typ "Leipziger Bügel"

Lagebezug: ETRS 89
 Höhenbezug: DHHN92

Sanierungsgebiet Abschnitt 2018

	Ingenieurgesellschaft für Bauplanung mbH BERATENDE INGENIEURE		Datum	Name
	Bearbeitet	Apr-2017	Vogel	
	Geprüft	Apr-2017	Vogel	
	Plottedatum	19.04.2017		
	Dateiname	484_vore_lp.dwg		
		Layoutname	Vore LP3	
Adresse: Görlitzer Str. 3, 04129 Leipzig Telefon: (0341) 9022612, Fax: (0341) 9022613 e-Mail: info@igb-leipzig.de, Internet: www.igb-leipzig.de				

	Stadt Leipzig Verkehrs- und Tiefbauamt		Datum	Name
	Bearbeitet			
	Geprüft			
Prager Straße 118-136, 04317 Leipzig Telefon: (0341) 1230 e-Mail: vta@leipzig.de Internet: www.leipzig.de				

Nr.	Art der Änderung	Datum	Name

VORENTWURF

Freistaat Sachsen Stadt Leipzig		Unterlage / Blatt-Nr.: 5.3 Lageplan 3	
PROJIS-Nr.:		Maßstab: 1 : 250	
Gießelstraße zwischen Antonienstraße und Rolf-Axen-Straße			
aufgestellt:	geprüft:		
Leipzig, den	Leipzig, den		
	genehmigt:		
	Leipzig, den		